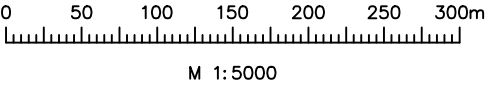


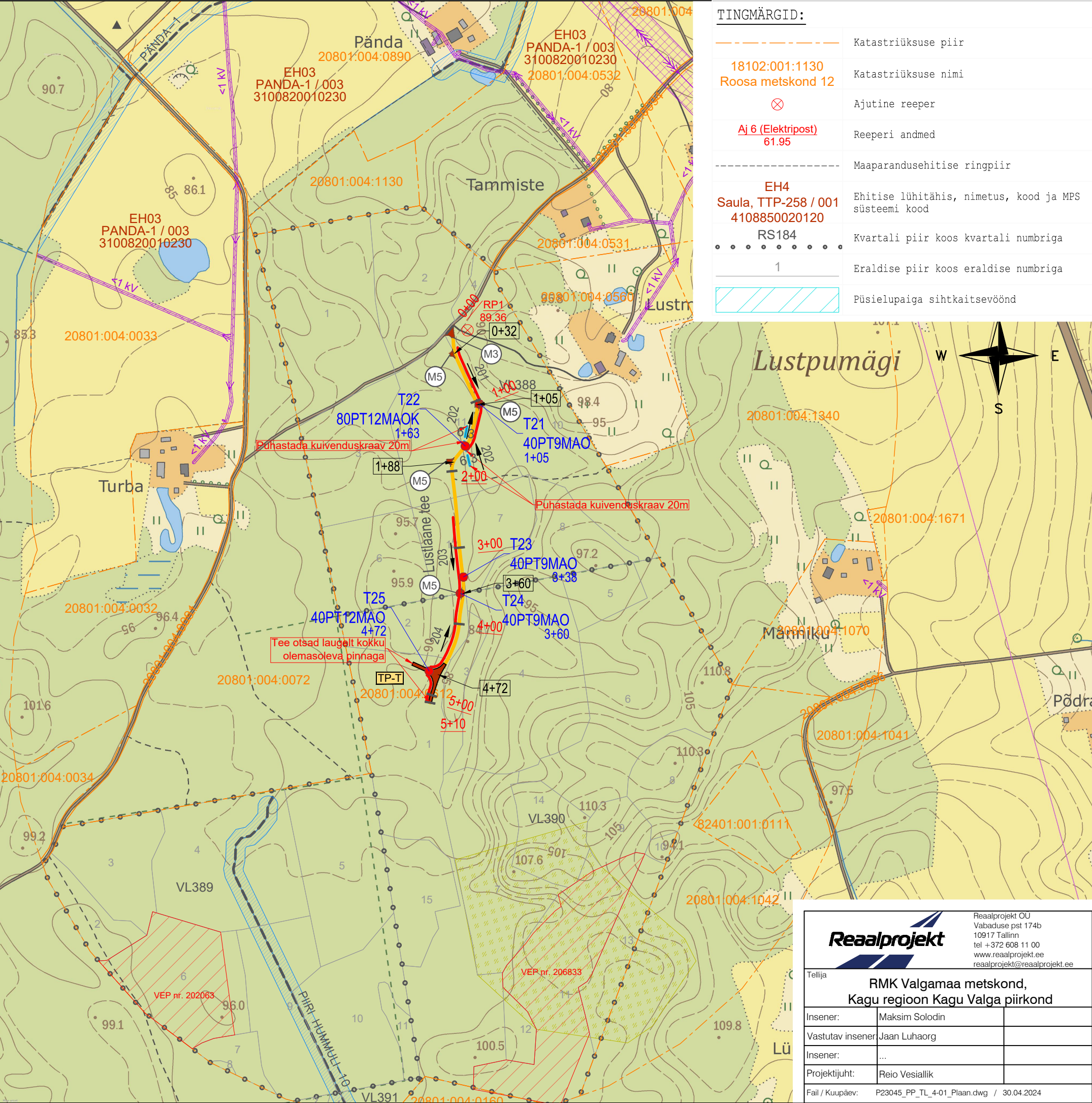
TINGMÄRGID:

	Katastriüksuse piir
18102:001:1130 Roosa metskond 12	Katastriüksuse nimi
	Ajutine reeper
Aj 6 (Elektripost) 61.95	Reeperi andmed
	Maaparandusehitise ringpiir
EH4 Saula, TTP-258 / 001 4108850020120	Ehitise lühitähis, nimetus, kood ja MPS süsteemi kood
RS184	Kvartali piir koos kvartali numbriga
	1
	Eraldise piir koos eraldise numbriga
	Püsielupaiga sihtkaitsevöönd

	Liigi leiukoht
	Looduskaitseala
	Sihtkaitsevöönd
	Veekogu piiranguvöönd
	Vääriselupaik tunnusega
	Elektrirajatiste kaitsevöönd
	Maantee kaitsevöönd
Kaanjärve-Lasketiiru tee	Tee nimetus
	Ehitatav tee
	Pikett koos numbriga
	T - kujuline tagasipööramiskoht koos tähisega
	Mahasõidukoht maanteelt
	Mahasõidukoht M5
	Mahasõidukoht M3
	Olemasolevasse seisundisse jääv eesvool
	Ehitatav teekraav
	Ehitatav nõva
	Hooldatav kuivenduskraav
708	Veejuhtme number
	Veevoolu suund
9/4	Raiutava trassi laius
	Ehitatav truup
T39 50PT12MAO	Truubi number
	Kõrgepinge õhuliin
	Madalpinge õhuliin
	Sidevõrgu kaabel
km 2,48	Tekstiline märkus / informatsioon



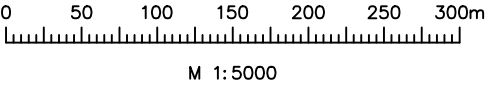
 Reaalprojekt OU Vabaduse pst 174b 10917 Tallinn tel +372 608 11 00 www.reaalprojekt.ee reaalprojekt@reaalprojekt.ee		Töö nimetus HUMMULI TEEDE METSAPARANDUSOBJEKTI EHITAMISE PROJEKT	
Tellija RMK Valgamaa metskond, Kagu region Kagu Valga piirkond		Asukoht Ransi ja Kulli küla, Tõrva vald, Valga maakond	
Insener:	Maksim Solodin	PROJEKTPLAAN	
Vastutav insener:	Jaan Luhaorg		
Insener:	...		
Projekti juht:	Reio Vesiallik	PROJEKTPLAAN	
Fail / Kuupäev:	P23045_PP_TL_4-01_Plaan.dwg / 30.04.2024		
Töö nr P23045		Stadium PP	Kõide; eriosa TL
		Joonise nr 4-01-1	



TINGMÄRGID:

	Katastriüksuse piir
18102:001:1130 Roosa metskond 12	Katastriüksuse nimi
	Ajutine reeper
Aj 6 (Elektripost) 61.95	Reeperi andmed
	Maaparandusehitise ringpiir
EH4 Saula, TTP-258 / 001 4108850020120	Ehitise lühitähis, nimetus, kood ja MPS süsteemi kood
RS184	Kvartali piir koos kvartali numbriga
1	Eraldise piir koos eraldise numbriga
	Püsielupaiga sihtkaitsevöönd

	Liigi leiukoht
	Looduskaitseala
	Sihtkaitsevöönd
	Veekogu piiranguvöönd
	Vääriselupaik tunnusega
	Elektrirajatiste kaitsevöönd
	Maantee kaitsevöönd
Kaanjärve-Lasketiiru tee	Tee nimetus
	Ehitatav tee
	Pikett koos numbriga
	T - kujuline tagasipööramiskoht koos tähisega
	Mahasõidukoht maanteelt
	Mahasõidukoht M5
	Mahasõidukoht M3
	Olemasolevasse seisundisse jääv eesvool
	Ehitatav teekraav
	Ehitatav nõva
	Hooldatav kuivenduskraav
708	Veejuhtme number
	Veevoolu suund
9/4	Raiutava trassi laius
	Ehitatav truup
T39 50PT12MAO	Truubi number
	Kõrgepinge õhuliin
	Madalpinge õhuliin
	Sidevõrgu kaabel
	Tekstiline märkus / informatsioon



 Reaalprojekt OU Vabaduse pst 174b 10917 Tallinn tel +372 608 11 00 www.reaalprojekt.ee reaalprojekt@reaalprojekt.ee		Töö nimetus HUMMULI TEEDE METSAPARANDUSOBJEKTI EHITAMISE PROJEKT	
Tellija RMK Valgamaa metskond, Kagu region Kagu Valga piirkond		Asukoht Ransi ja Kulli küla, Tõrva vald, Valga maakond	
Insener:	Maksim Solodin	PROJEKTPLAAN	
Vastutav insener:	Jaan Luhaorg		
Insener:	...		
Projekti juht:	Reio Vesiallik	Töö nr P23045	
Fail / Kuupäev: P23045_PP_TL_4-01_Plaan.dwg / 30.04.2024		Stadium PP	Kõide; eriosa TL
		Joonise nr 4-01-2	